




Technical drawing of a railway track layout. The drawing shows a complex junction of tracks. A red highlighted section indicates a specific area of interest. Labels include 2.5, 2.6, 2.7, 162.8, 162.9, and 163.0.

Podpis: _____ Datum: _____

Revize:	Datum:	Popis:	Kontroloval:
P01	25.5.2021	Pracovní verze dokumentace k připomínkám	Ing. Dávid Kuczik
001	25.10.2021	Definitivní verze dokumentace	Ing. Dávid Kuczik

Stavebník/Investor:	Správa železnic, státní organizace	
Adresa:	Dlážděná 1003/7, 110 00 Praha 1	
Zástupce investora:	Stavební správa západ	
Adresa:	Sokolovská 1995/278, 190 00 Praha 9	

Zhotovitel stavby:	SAGASTA s.r.o. 		
Adresa:	Novodvorská 1010/14, 142 00, Praha 4 - Lhotka		
Kontakt:	T: +420 261 344 100 E: info@sagasta.cz		
Zhotovitel objektu:	SAGASTA s.r.o. 		
Adresa:	Novodvorská 1010/14, 142 00, Praha 4 - Lhotka		
Kontakt:	T: +420 261 344 100 E: info@sagasta.cz		
Hlavní projektant (HIP):	Specialista:	Odpovědný projektant:	Zpracovatel:
Ing. Dávid Kuczik	Ing. Dávid Kuczik	Ing. Dávid Kuczik	Ing. Dávid Kuczik

Název stavby/akce:	Rekonstrukce mostu v km 162,879 trati Liberec - Černousy			Označení (S-kód): S632000171
				Označení zhotovitele: 120 123
Název části:	Geodetická dokumentace			Označení části: I.4
Název objektu:				Číslo objektu/komplexu:
Název přílohy:	Koordinační vytyčovací výkres			Číslo přílohy: 1 001
Název dílčí části přílohy:	Seznam SO a PS			Paré:
Kraj: Liberecký	Katastrální území: Růžodol I [682209]	TUDU: 0951 02		
Stupeň dokumentace: DUSP	Datum zpracování: 25.05.2021	Formáty: 2xA4	Měřítko: -	

S-kód:													Stupeň dokumentace: Část:													Objekt:													Podobjekt:													Příloha:													Revize:												
S	6	3	2	0	0	0	0	1	7	1	-	D	U	S	P	-	I	4	X	X	X	-	X	X	X	X	X	X	X	X	X	X	X	-	X	X	-	1	-	0	0	1	-	0	0	1																															

Stavba:	<i>Rekonstrukce mostu v km 162,879 trati Liberec - Černousy</i>
TÚ:	<i>0951 a 0941</i>
Souřadnicový systém:	<i>S-JTSK</i>
Výškový systém:	<i>Baltský (Bpv)</i>

SEZNAM SO A PS

ČÁST	NÁZEV PŘÍLOHY
D.1	Technologická část
D.1.1	Zabezpečovací zařízení
D.1.1.2	Traťové zabezpečovací zařízení (TZZ)
	<i>PS 01-01-20 Traťové zabezpečovací zařízení</i>
D.1.2	Sdělovací zařízení
D.1.2.5	Dálkový kabel (DK), dálkový optický kabel (DOK), závěsný optický kabel (ZOK)
	<i>PS 01-02-50 Přeložka vedení ČD Telematika</i>
D.2	Stavební část
D.2.1	Inženýrské objekty
D.2.1.1	Kolejový svršek a spodek
	<i>SO 01-10-01 Železniční svršek</i>
	<i>SO 01-11-01 Železniční spodek</i>
D.2.1.4	Mosty, propustky a zdi
	<i>SO 01-20-01 Železniční most</i>
D.2.1.5	Ostatní inženýrské objekty
D.2.1.5.1	Přeložky sdělovacích zařízení
	<i>SO 01-86-01 Přeložka vedení CETIN</i>
D.2.1.5.2	Přeložky silnoproudých zařízení
	<i>SO 01-86-02 Přeložka vedení ČEZ</i>
D.2.1.6	Potrubní vedení
	<i>SO 01-32-01 Vodovod SČVK</i>
D.2.1.8	Pozemní komunikace
	<i>SO 01-50-01 Úprava ul. Londýnská</i>